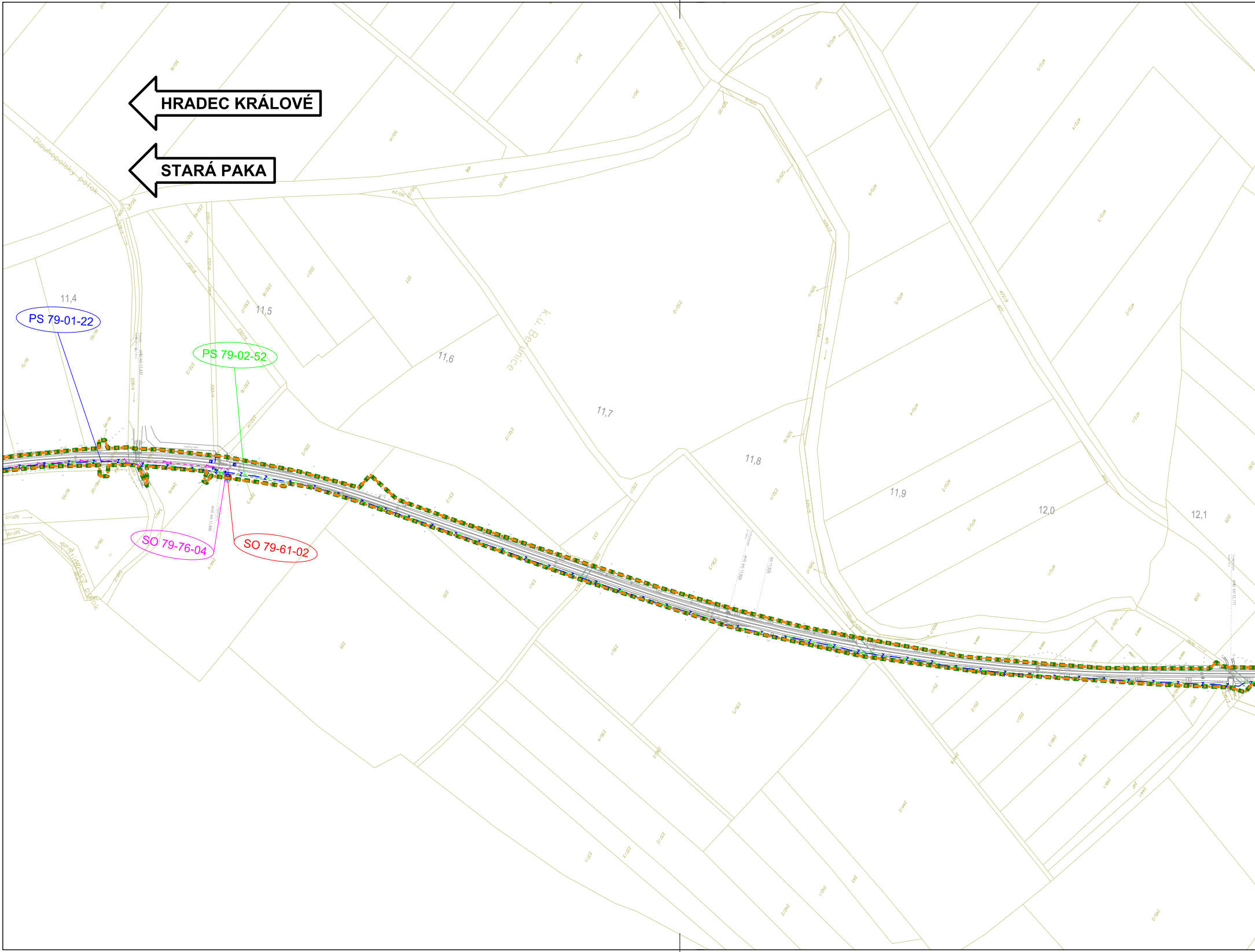
HRADEC KRÁLOVÉ
STARÁ PAKA
Dlouhopolský potok
k.ú. Berunice
11,4
11,5
11,6
11,7
11,8
11,9
12,0
12,1
PS 79-01-22
PS 79-02-52
SO 79-76-04
SO 79-61-02

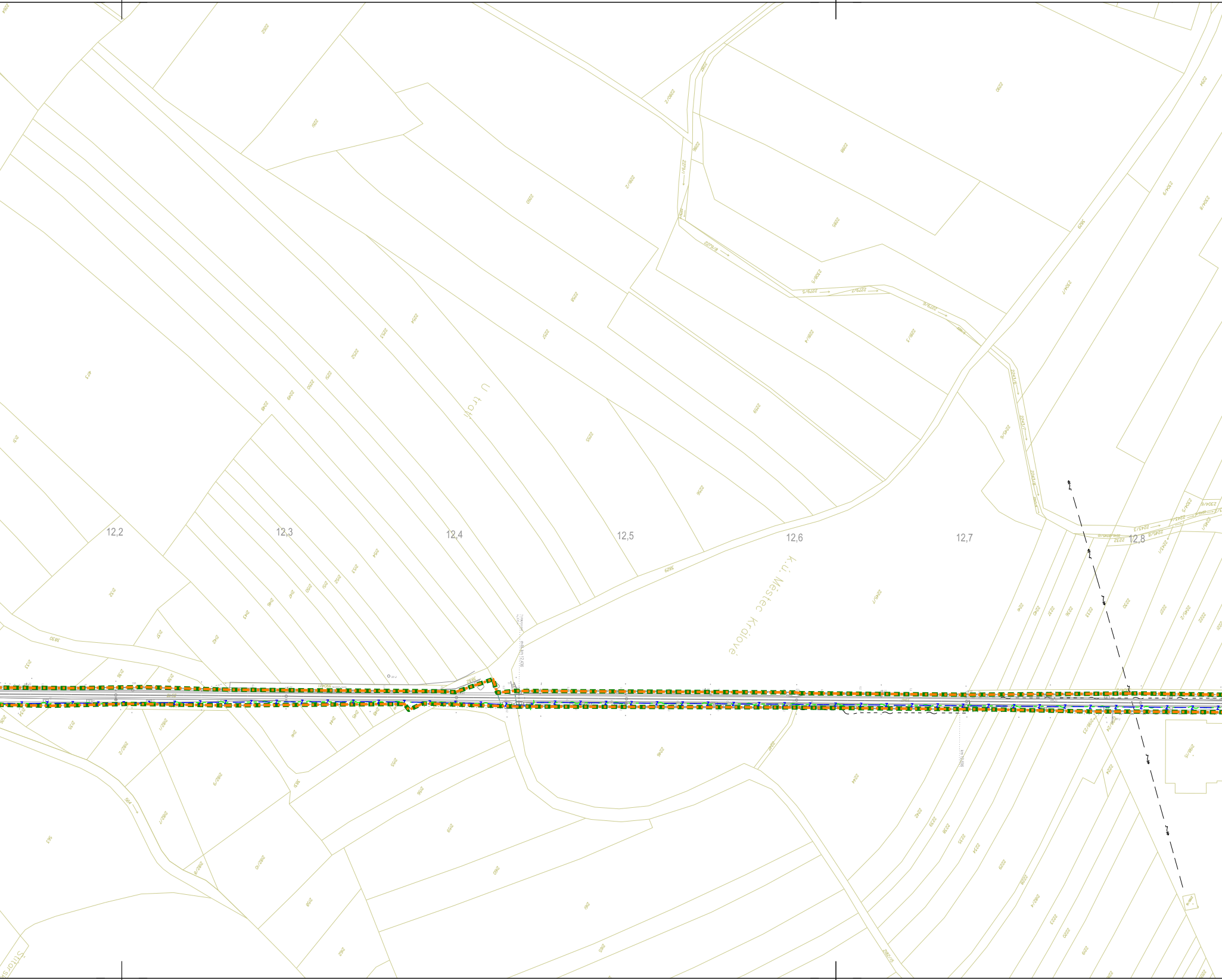
12,2
12,3
12,4
12,5
12,6
12,7
12,8
U trati
k.ú. Městec Králové

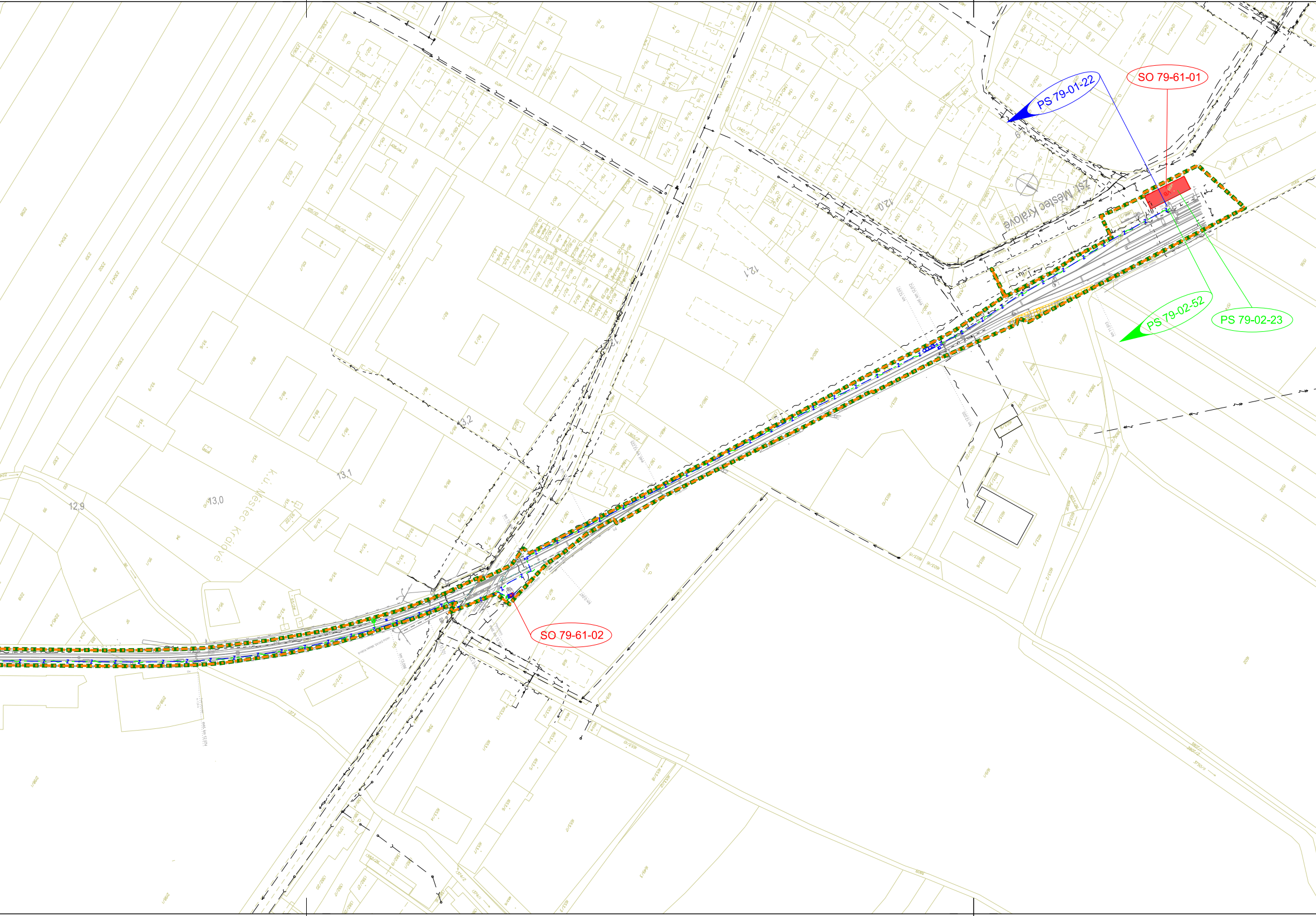
PS 79-01-22
SO 79-61-01
žst Městec Králové
12,0
12,1
PS 79-02-52
PS 79-02-23
13,2
13,1
13,0
12,9
k.ú. Městec Králové
SO 79-61-02

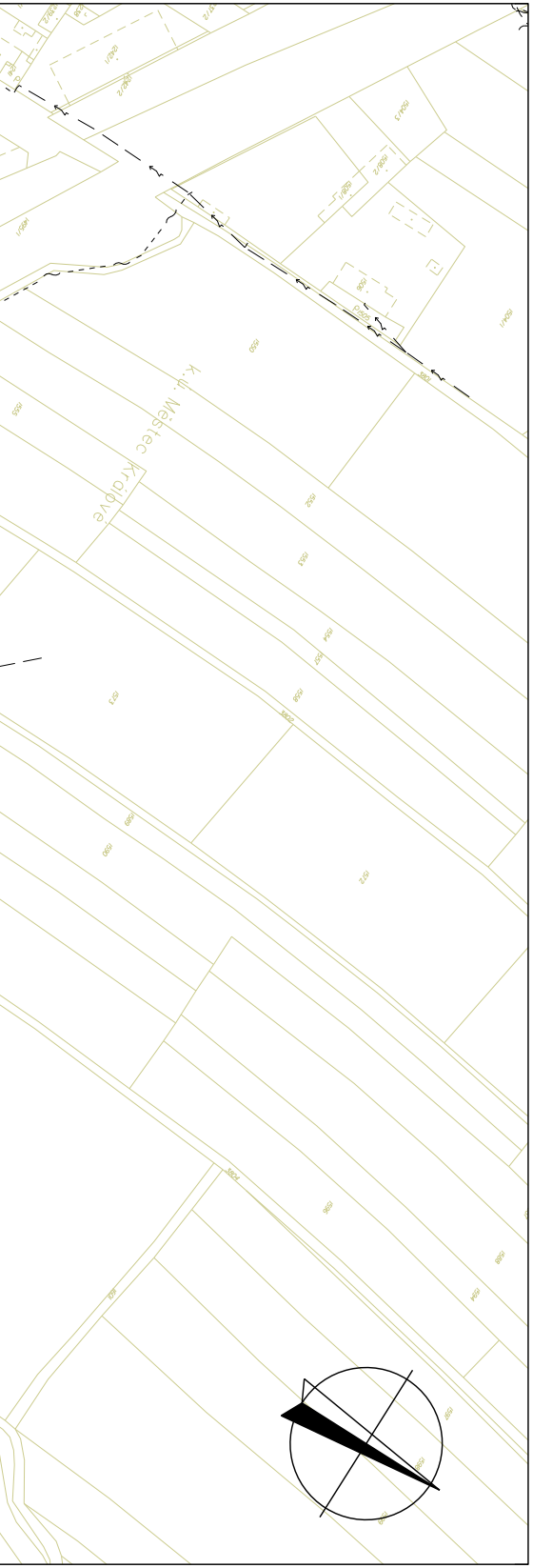
k.ú. Městec Králové

## LEGENDA:

- nový železniční svršek a spodek
- směrová a výšková úprava koleje
- vyjmutí a zpětné vložení kolejových polí
- provizorní stav koleje
- rušené koleje / demolice
- mostní konstrukce
- sousední stavby nebo stavby jiného investora
- trativody
- příčné a podélné svody
- trativod nad svodem
- nová poloha vodovod
- nová poloha kanalizace, meliorace
- Z Z nová poloha zabezpečovacích kabelů - podzemní
- nová poloha sdělovacích kabelů - podzemní
- nová poloha vn kabelů - podzemní
- nová poloha vn kabelů - nadzemní
- nová poloha nn kabelů - podzemní
- nová poloha nn kabelů - nadzemní
- nová poloha EOV kabelů
- nová poloha plynovod
- nová poloha NTL plynovod
- nová poloha STL plynovod
- nová poloha VTL plynovod
- kabelové přechody
- protihlukové stěny
- opatření pro ochranu ptactva
- ○ □ ● ■ trakční stožáry
- obvod dráhy (navrhovaný)
- obvod stavby (trvalý zábor)
- obvod staveniště (dočasný zábor)
- věcné břemeno
- km 29,700 přístupy na staveniště
- příjezdové komunikace (zpevněný povrch)
- provizorní příjezdové komunikace

## LEGENDA STÁVAJÍCÍCH SÍTÍ:

- vodovod
- kanalizace
- Z Z zabezpečovací kabel - podzemní
- Z zabezpečovací kabel - nadzemní
- sdělovací kabel - podzemní
- sdělovací kabel - nadzemní
- slaboproudý kabel NN - podzemní
- slaboproudý kabel NN - nadzemní
- silnoproudý kabel VN - podzemní
- silnoproudý kabel VN - nadzemní
- silnoproudý kabel VN - podzemní
- silnoproudý kabel VN - nadzemní
- ohřev výhybek
- plynovod
- NTL plynovod
- STL plynovod
- VTL plynovod
- parovod - podzemní
- parovod - nadzemní
- teplovod - podzemní
- telovod - nadzemní

## LEGENDA STÁVAJÍCÍ SITUACE:

- stávající koleje
- stávající (stav) situace
- hranice drážního pozemku
- katastrální mapa

## LEGENDA PLOCH:

- komunikace zpevněná
- komunikace nezpevněná
- demolice
- pozemní objekty
- nástupiště, přejezdy
- chodníky
- náspy / zářezy
- odřezy
- ozelenění
- kolejové lože
- kamenná rovnanina
- odstranění vozovek
- kácení
- rekultivace
- vegetační úpravy
- individuální protihluk. opatření
- zařízení staveniště (ZS)
- 160 rychlost Vk
- 160 rychlost V150
- 160 rychlost V130
- 160 rychlost V100

## KLAD VÝKRESŮ

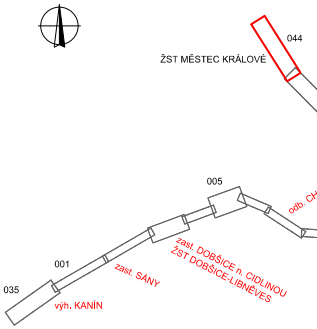
044
ŽST MĚSTEC KRÁLOVÉ
005
odb. CH
001
035
zast. DOBŠICE n. CIDLINOU
ŽST DOBŠICE-LIBNĚVES
zast. SÁNY
výh. KANÍN

Výškový systém Bpv
Souřadný systém S-JTSK

© Mott MacDonald
Tento dokument smí být užíván pouze osobou, která si jej objednala, a to pro účely a činnosti, pro které byl Zhotovitelem zpracován.
Tento dokument nesmí být jakkoliv užíván jinými osobami bez předchozího souhlasu Zhotovitele a osoby, která si jeho zpracování objednala.

Přehled revizí přílohy

| Rev. | Datum | Vypracoval |
|---|---|---|
| 3 | 30.11.2022 | JKo |
| 2 | 15.04.2021 | JKo |
| 1 | 15.12.2020 | JKo |

Objednatel

Správa železnic, státní organizace
Dlážděná 1003/7, CZ 110 00 Praha 1
Stavební správa západ
Sokolovská 1955/278, CZ 190 00 Praha 9
www.spravazeleznic.cz

Zhotovitel

Vedoucí společnosti
Mott MacDonald CZ, spol. s r.o.
Národní 984/15
CZ 110 00 Praha 1
+420 221 412 800
www.mottmac.com

Zpracovatel části

Akce

Modernizace trať. ú

Část dokumentace

C SITUAČNÍ VÝ
C.3 Koordinační si

Název přílohy

Situace km 11,400 - km

| | |
|---|---|
| Manažer projektu | Ing. Michal Babič |
| Koordinátor profese | Jakub Kohút, DiS. |
| Odpov. projektant | Jakub Kohút, DiS. |

Číslo dokumentu

386583-MMCZ-KOO-C_

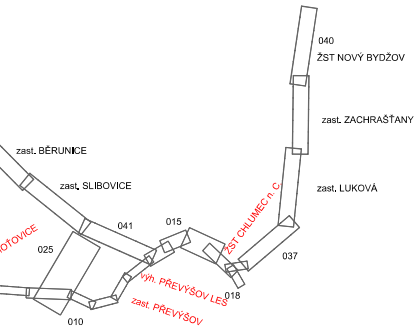
040
ŽST NOVÝ BYDŽOV
zast. ZACHRAŠŤANY
zast. BĚRUNICE
zast. SLIBOVICE
zast. LUKOVÁ
041
015
ŽST CHLUMEC n. C.
OŤOVICE
025
037
vyh. PŘEVÝŠOV LES
018
zast. PŘEVÝŠOV
010

-

| | | |
|---|---|---|
| Doplnění protihlukových opatření | MBa | MBa |
| Úprava rozhraní staveb a technologické části | MBa | MBa |
| První vydání DÚR | MBa | MBa |
| Popis obsahu revize | Kontr. | Schv. |

SPRÁVA
ŽELEZNIC

Společnost „MM-Prodex: Kanín - Chlumec“

Společník 1
MOTT MACDONALD LIMITED
Národní 984/15
CZ 110 00 Praha 1
+420 221 412 800
www.mottmac.com

MOTT MACDONALD

Společník 2
VALBEK&PRODEX, spol. s r.o.
V Olšinách 2300/75, 100 00 Praha 10
+420 277 007 726, www.valbek.eu

Valbek Prodex

Mott MacDonald CZ, spol. s r.o.
Národní 984/15
CZ 110 00 Praha 1
+420 221 412 800
www.mottmac.com

úseku odb. Kanín - Chlumec nad Cidlinou (včetně)

KRESY
tuační výkres

12,000

| | | | |
|---|---|---|---|
| | | Stupeň dokumentace | DÚR |
| | | Měřítko | 1 : 2 000 |
| | | Formát | 8 A4 |
| | | Datum | viz výše |
| | Vypracoval | Jakub Kohút, DiS. | J. Kohút |
| J. Kohút | Kontroloval | Ing. Michal Babič | |
| J. Kohút | Schválil | Ing. Michal Babič | |

| | Revize | Část dokumentace | Číslo přílohy |
|---|---|---|---|
| _3-044 | 3 | C.3 | 044 |